

## **LLOSETA XTREM BRIEFING DEFINITIU**

**13 de febrer de 2020**

**HORA DE SORTIDA:** 9:00

**TEMPS MÀXIM:** 7 hores (fins les 16 h)

### **CURSA OBERTA NOMÉS PER A PERSONES AMB LLICÈNCIA DE LA FEDERACIÓ DE MUNTANYA**

El director de cursa és en **Pere Lluís Garau Mairata**, i està organitzada per Club Esports l'Altura, el Comitè de Curses per Muntanya i per la Federació Balear de Muntanyisme i Escalada, i com no, supervisada per l'equip de jutges de la federació.

Aquesta cursa que transcorrerà pels municipis de la Serra de Tramuntana com Lloseta, passant per Alaró i Escorca i Mancor de la Vall.

Recorregut **33 km** aproximadament per les finques de Tossals Verds, Solleric i es Rafals, gaudint de la Serra de Tramuntana, declarada patrimoni de la Humanitat per la UNESCO, **per la qual cosa aquesta cursa es troba sotmesa a una reglamentació especial**, que tots els participants coneixeu.

El desnivell acumulat és d'un total de 2.670 metres

A les **14.00 h** es farà el **lliurament de trofeus** a la mateixa plaça i vos recordam l'obligada assistència dels guanyadors.

### **ENTREGA DE DORSALS**

- Dissabte 12 de febrer de les 18 a les 20 al Bar Bestard (Lloseta)
- I el mateix dia de la cursa, una hora abans de la sortida.

Cada participant recollirà el seu dorsal amb l'obsequi de la cursa.

També s'entregaran dorsals a la sortida tot i que s'hauria d'intentar recollir el dissabte abans de la cursa

Es poden recollir dorsals de terceres persones sempre mostrant DNI i llicència federativa .

## **NORMATIVA**

La cursa es regeix pel reglament decàleg de bones pràctiques a les curses per muntanya.

Es suspèn timerà la cursa si les condicions meteorològiques així ho recomanen.

Hi haurà un servei de guarda-roba disponible per tots els participants.

S'hauran de seguir i respectar totes les mesures sanitàries relatives a la COVID-19.

## **DESCRIPCIÓ DEL RECORREGUT**

SORTIDA de LLOSETA: pl Espanya, pujada cap es Murull i camp de futbol

Camí Balladors

Camí Almadrà

Cami Tossals

Vial servei Canonada (tunels)

Cuber (font des Noguer)

Variant GR Pas Llis

Refugi Tossals Verds

Mancor de la Vall per camí d'Almallutx c. Pinatons

Cami Biniamar

Desviament Comuna Biniamar

Cami de la Mina

Entrada a Lloseta per àrea poliesportiu – baixada per es Murull cap a meta

META a LLOSETA: pl Espanya

## **TROFEUS CATEGORIES I SUBCATEGORIES**

Categoria absoluta masculina i femenina

Subcategoria sènior masculina i femenina.

Subcategoria Veterans/es A masculina i femenina.

Subcategoria Veterans/es B masculina i femenina.

Subcategoria Master 55 masculina i femenina.

Subcategoria Veterans/es C masculina i femenina.

Local masculí i femení (residents a lloseta )

## **MATERIAL OBLIGATORI**

- Jaqueta impermeable (10.000) que en funció de la revisió meteorològica no serà obligatòria.
- Manta tèrmica
- Calçat adequat
- Xiulet
- Reservà líquida de mínim 1/2 litre i reserva alimentària (gels, barretes, fruits secs, etc.)
- Tassó o equivalent
- Xip
- Telèfon mòbil
- frontal

## **Els avituallaments les podreu trobar als següents llocs:**

### **AVITUALLAMENTS**

- Ponte de solleric (líquid) (Km 8)
- Font des Noguer (líquid i sòlid senzill) (Km 14)
- Tossals verds (líquid i sòlid) (Km 20)
- Plaça Mancor de la Vall (líquid i sòlid senzill)(Km 27)
- Meta. Plaça Espanya de Lloseta. (sòlid i líquid) (Km 33)

### **Vos recordam que:**

-Tots estau obligats a assistir als vostres companys en necessitat i informar de la situació a l'organització.

-També a cedir el pas quan un company vos ho demana.

**-Està permès l'ús de bastons amb taps de goma**

-No està permès:

L'ús de música amb auriculars.













Tirar fems (envasos de gel, papers de barritas, etc)

## PARTE METEREOLÒGIC







### SORTIDA LLOSETA 9.00 H

9:00		9°	Intervalos nubosos Sensación T. 9°		Suroeste 4 - 15 km/h		0 Bajo FPS: No	
------	---	----	---------------------------------------	--	-------------------------	---	-------------------	---

### ESCORCA

10:00		9°	Intervalos nubosos Sensación T. 8°		Sur 9 - 25 km/h		1 Bajo FPS: No	
▶ 11:00		10°	Intervalos nubosos Sensación T. 8°		Sur 11 - 29 km/h		2 Bajo FPS: No	
12:00		10°	Intervalos nubosos Sensación T. 10°		Sur 13 - 33 km/h		2 Bajo FPS: No	

### LLOSETA

▶ 14:00		16°	Intervalos nubosos Sensación T. 16°		Suroeste 17 - 37 km/h		2 Bajo FPS: No	
15:00		15°	Intervalos nubosos Sensación T. 15°		Suroeste 16 - 36 km/h		2 Bajo FPS: No	

## BALISSAMENT

El camí esta marcat amb cinta blanca i vermella, fletxes de direcció i cartells i al terra d'asfalt hi ha marques en color blanc, de guix.

Estan senyalitzats:

- els inicis i fi d'avituellament i també els llocs de perill.
- Se pot donar assistència externa dins l'àrea de l'avituellament

## PERILLS

- Al Pas Llis senyalitzat i supervisat per protecció civil i voluntaris.

## **SEGURETAT**

En cas d'abandonar la cursa, s'ha de comunicar a un punt de control o avituallament en cas contrari se penalitzarà segons el reglament.

Teniu en compte que si no avisau s'han de mobilitzar els serveis d'emergència per a la recerca del suposat extraviat.

L'organització indicarà al corredor retirat els llocs de recollida que són:

-Font des Noguer

-Refugi de Tossals verds

-Mancor de la Vall

(Són els punts on s'hi arriba en cotxe)

En cas que algú es perdi que es situï a un punt i no es mogui. En cas de dur telèfon mòbil q cerqui cobertura i telefoni a l'112 per que facilitin a l'organització la seva ubicació.

Quan l'organització detecti la falta d'un corredor, activarà un dispositiu de recerca des del darrer punt de control pel qual hagi passat.

En cas d'accident, atenent a la gravetat, l'organització mobilitzarà els serveis d'emergències si l'accidentat no es pot desplaçar pel seu compte.

No obstant, serà atès per els voluntaris que l'auxiliaran en primer lloc.